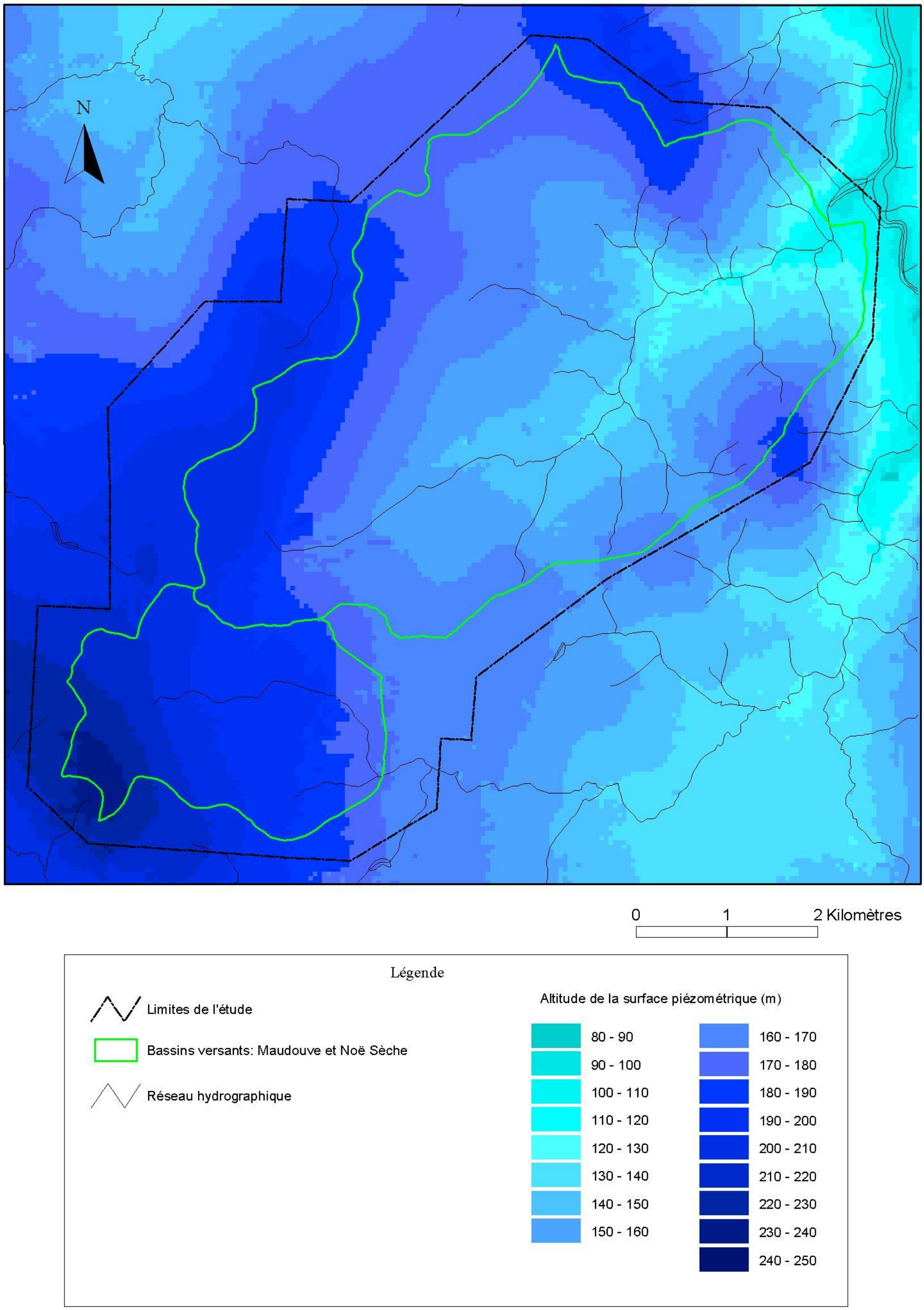

Planche 5 - Altitude de la surface piézométrique (bassins de la Maudouve et de la Noë Sèche)

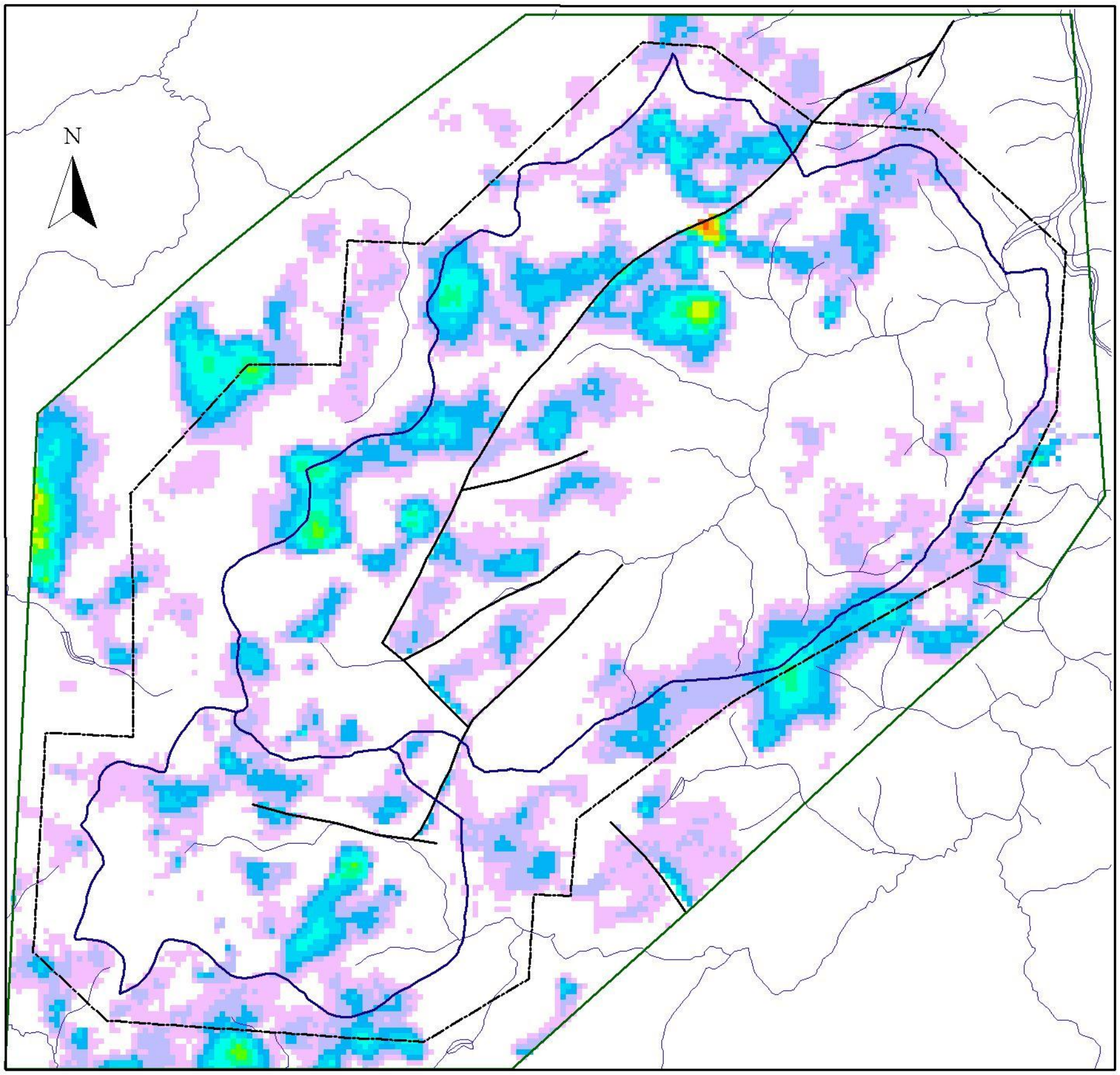

Légende

Limites de l'étude

Réseau hydrographique

Bassins versants: Maudouve et Noë Sèche

Limite de cartographie des altérites

Failles

Épaisseur des altérites en place (m)

0 - 2
2 - 4
4 - 6
6 - 8
8 - 10
10 - 12
12 - 14
14 - 16
16 - 18
18 - 20

Absence d'altérites

Planche 21 - Épaisseur des altérites en place (bassins de la Maudouve et de la Noë Sèche)

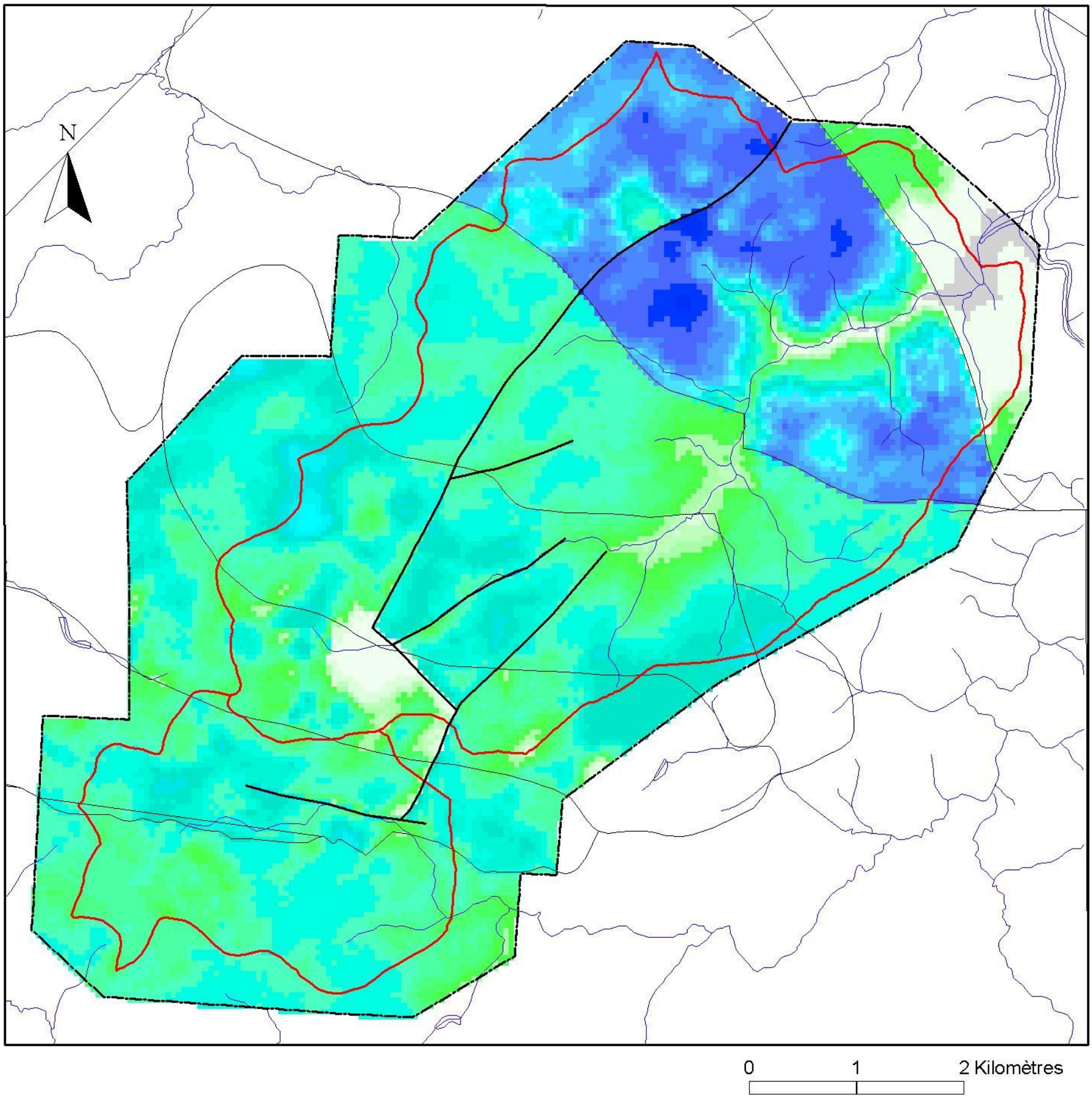

Légende

Limites de l'étude

Réseau hydrographique

Bassins versants: Maudouve et Noë Sèche

Contours géologiques

Failles

(*) La lame d'eau souterraine est calculée au sein d'un aquifère d'épaisseur moyenne de 41.80 m et saturé sur 38.85 m.
Le calcul est réalisé sur les cinquante premiers mètres du sous-sol en raison de la profondeur d'investigation maximale des sondages RMP.

Lame d'eau contenue dans l'aquifère d'altération (m)*

0	0.3 - 0.325
0 - 0.05	0.325 - 0.35
0.05 - 0.075	0.35 - 0.375
0.075 - 0.1	0.375 - 0.4
0.1 - 0.125	0.4 - 0.425
0.125 - 0.15	0.425 - 0.45
0.15 - 0.175	0.45 - 0.5
0.175 - 0.2	0.5 - 0.55
0.2 - 0.225	0.55 - 0.6
0.225 - 0.25	0.6 - 0.7
0.25 - 0.275	0.7 - 0.8
0.275 - 0.3	0.8 - 0.9

Planche 36 - Lame d'eau totale de l'aquifère d'altération (bassins de la Maudouve et de la Noë Sèche)